
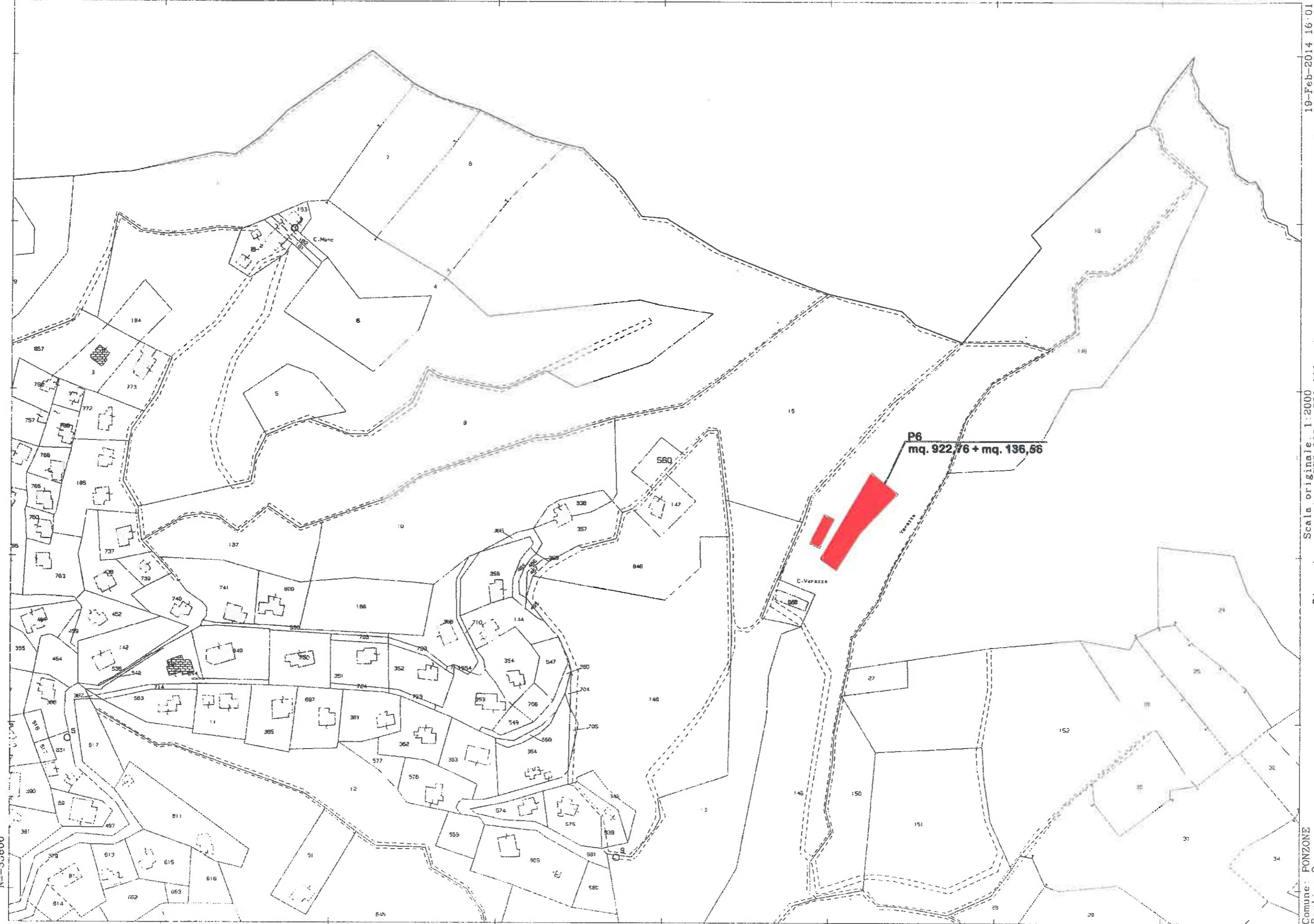


Provincia di Alessandria	COMUNE DI PONZONE	
P.E.C.O. "Area Losio" – 3° FASE STANDARD URBANISTICI		
OGGETTO:	Piano particellare di esproprio	Tav. n°
PROGETTO ESECUTIVO		
 STUDIO DI URBANISTICA E ARCHITETTURA G. Papillo, architetto - F. Dottor, geometra Via Milano, 75 • 15121 Alessandria	SCALA 1:10.000	DATA FEB 2014
	IL RESPONSABILE DEL PROCEDIMENTO:	



N=33600

E=11500

Scale originale 1:2000
Dimensione cornice: 778.000 x 552.000 metri

Comune: PONZONE
Foglio: 2

1 Particella: 560



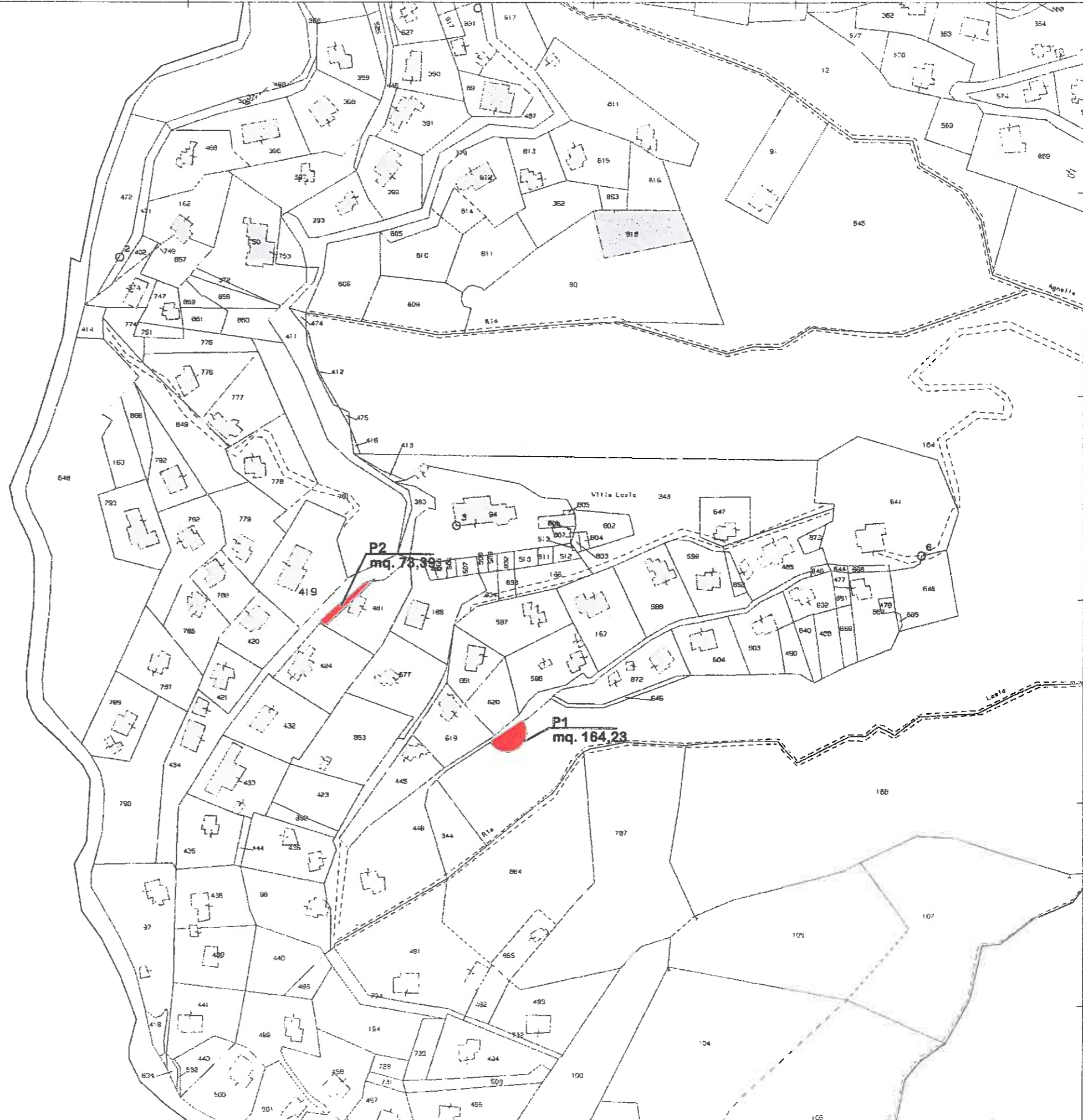
N=33700

E=11900

Scala originale: 1:2000
Dimensione cornice: 776.000 x 552.000 metri

Comune: PONZONE
Foglio: 2

1 Particella: 831



N=34000

E=13000

Scala originale: 1:2000
Dimensione cornice: 776.000 x 552.000 metri

Comune PONZONE
Foglio 2

1 Particella 419